

京都府の地域別将来人口推計 (0-14歳)

【京都府の地域別の将来人口推計 (0-14歳)】

単位：万人

	2015年	将来推計						2015年比較
		2020	2025	2030	2035	2040	2045	
京都府全体	31.6	29.6	27.4	25.5	23.9	22.8	21.6	▲ 10.0 (▲ 31.6%)
京都市域	16.4	15.6	14.7	13.9	13.2	12.8	12.2	▲ 4.1 (▲ 25.4%)
乙訓地域	2.1	2.0	1.9	1.7	1.6	1.6	1.5	▲ 0.6 (▲ 26.6%)
山城地域	7.7	7.1	6.4	5.9	5.5	5.2	4.9	▲ 2.8 (▲ 36.4%)
南丹地域	1.7	1.5	1.4	1.2	1.1	1.0	0.9	▲ 0.8 (▲ 47.4%)
中丹地域	2.6	2.4	2.2	2.0	1.9	1.7	1.6	▲ 1.0 (▲ 37.5%)
丹後地域	1.1	1.0	0.8	0.7	0.6	0.5	0.5	▲ 0.7 (▲ 60.6%)

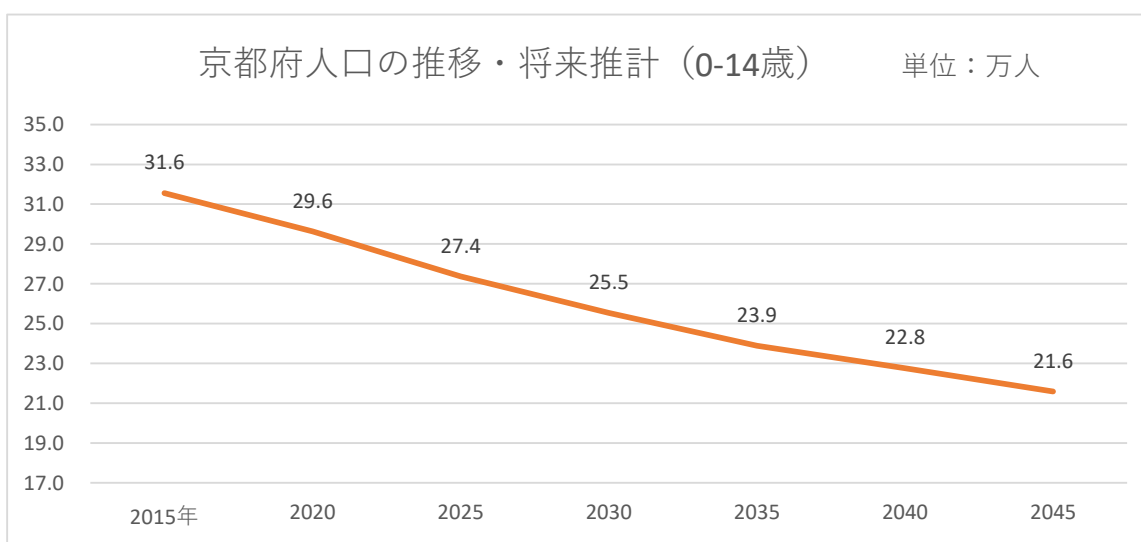
【0-14歳の人口減少率が50%を超えると見込まれる市町村】

単位：人

	2015年	将来推計						2015年比較	
		2020	2025	2030	2035	2040	2045		
山城地域	井手町	858	728	605	521	448	391	342	▲ 516 (▲ 60.1%)
	宇治田原町	1196	1038	913	790	687	610	533	▲ 663 (▲ 55.4%)
	笠置町	63	46	31	22	16	14	8	▲ 55 (▲ 87.3%)
	和束町	328	250	204	159	122	94	71	▲ 257 (▲ 78.4%)
	南山城村	175	131	101	78	58	44	33	▲ 142 (▲ 81.1%)
南丹地域	京丹波町	1389	1133	938	784	657	558	467	▲ 922 (▲ 66.4%)
中丹地域	綾部市	3910	3412	2944	2549	2195	1919	1689	▲ 2221 (▲ 56.8%)
丹後地域	宮津市	1870	1540	1253	1037	854	712	592	▲ 1278 (▲ 68.3%)
	京丹後市	6700	5652	4851	4221	3689	3283	2875	▲ 3825 (▲ 57.1%)
	伊根町	162	142	129	108	91	75	60	▲ 102 (▲ 63.0%)
	与謝野町	2688	2248	1889	1600	1350	1155	975	▲ 1713 (▲ 63.7%)

京都府人口の推移・将来推計 (0-14歳)

単位：万人



※国立社会保障・人口問題研究所 将来推計人口（平成30年推計）を基に作成

京都府の地域別将来人口推計 (15-64歳)

【京都府の地域別の将来人口推計 (15-64歳)】

単位：万人

	2015年	将来推計						2015年比較	
		2020	2025	2030	2035	2040	2045		
京都府全体	157.6	151.9	147.4	141.0	132.3	120.3	111.3	▲ 46.2 (▲ 29.3%)	
京都市域	91.8	90.0	88.4	85.5	81.1	74.9	70.3	▲ 21.5 (▲ 23.4%)	
乙訓地域	8.9	8.7	8.6	8.2	7.7	7.0	6.5	▲ 2.3 (▲ 26.4%)	
山城地域	33.0	31.2	30.2	28.6	26.4	23.4	21.2	▲ 11.8 (▲ 35.7%)	
南丹地域	8.0	7.2	6.5	5.9	5.3	4.7	4.1	▲ 3.9 (▲ 48.9%)	
中丹地域	11.0	10.3	9.7	9.2	8.6	7.7	7.0	▲ 3.9 (▲ 35.8%)	
丹後地域	5.1	4.5	4.0	3.5	3.1	2.6	2.3	▲ 2.8 (▲ 55.3%)	

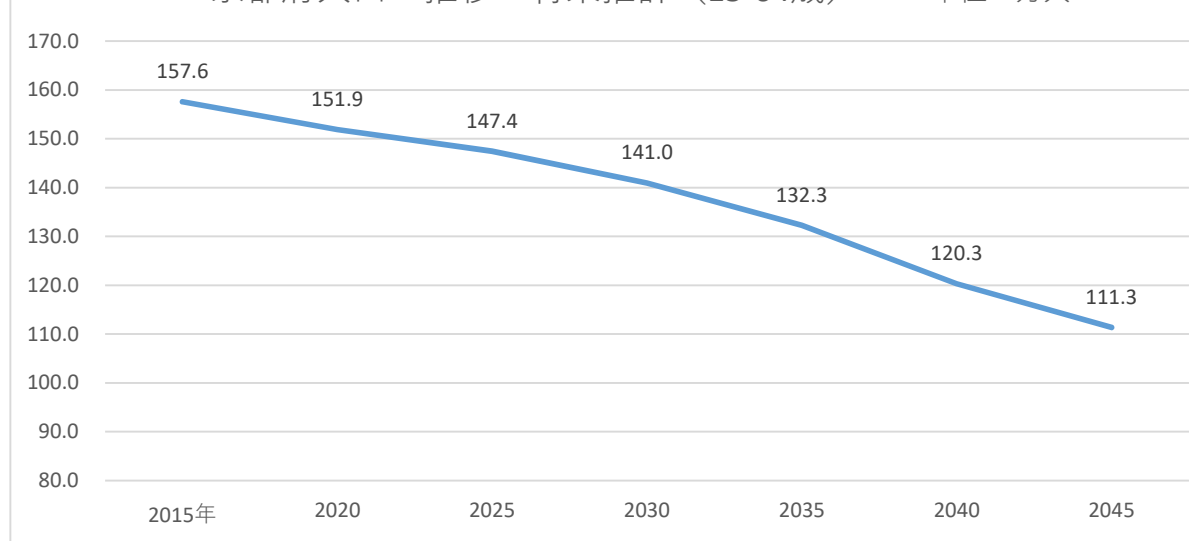
【人口減少率が50%を超えると見込まれる市町村】

単位：万人

	2015年	将来推計						2015年比較	
		2020	2025	2030	2035	2040	2045		
山城地域	井手町	0.46	0.41	0.37	0.33	0.28	0.24	0.20	▲ 0.26 (▲ 55.7%)
	笠置町	0.07	0.05	0.04	0.03	0.02	0.02	0.01	▲ 0.06 (▲ 81.4%)
	和束町	0.20	0.16	0.13	0.10	0.08	0.06	0.05	▲ 0.15 (▲ 76.5%)
	南山城村	0.14	0.11	0.08	0.07	0.06	0.04	0.03	▲ 0.11 (▲ 77.4%)
南丹地域	京丹波町	0.73	0.62	0.54	0.47	0.40	0.33	0.27	▲ 0.46 (▲ 63.2%)
丹後地域	宮津市	0.92	0.80	0.70	0.61	0.53	0.44	0.38	▲ 0.54 (▲ 58.9%)
	京丹後市	2.89	2.60	2.32	2.06	1.81	1.53	1.34	▲ 1.55 (▲ 53.7%)
	伊根町	0.10	0.08	0.06	0.05	0.05	0.04	0.03	▲ 0.06 (▲ 66.3%)
	与謝野町	1.16	1.04	0.93	0.82	0.72	0.60	0.52	▲ 0.65 (▲ 55.6%)

京都府人口の推移・将来推計 (15-64歳)

単位：万人



※国立社会保障・人口問題研究所 将来推計人口 (平成30年推計) を基に作成

京都府の地域別将来人口推計 (全体)

【京都府の地域別の将来人口推計 (全体)】

単位：万人

	2015年	将来推計						2015年比較	
		2020	2025	2030	2035	2040	2045		
京都府全体	261.0	257.4	251.0	243.1	233.9	223.8	213.7	▲ 47.4	(▲ 18.1%)
京都市域	147.5	147.2	145.2	142.3	138.7	134.3	129.7	▲ 17.8	(▲ 12.1%)
乙訓地域	14.9	14.9	14.5	14.0	13.5	13.0	12.5	▲ 2.4	(▲ 16.1%)
山城地域	55.5	54.5	52.9	50.8	48.2	45.6	43.0	▲ 12.5	(▲ 22.6%)
南丹地域	13.7	13.0	12.3	11.5	10.6	9.8	8.9	▲ 4.8	(▲ 35.1%)
中丹地域	19.7	18.8	17.9	17.0	16.0	15.0	14.1	▲ 5.6	(▲ 28.3%)
丹後地域	9.7	9.0	8.3	7.5	6.8	6.1	5.5	▲ 4.3	(▲ 43.8%)

【人口増加が見込まれる市町村】

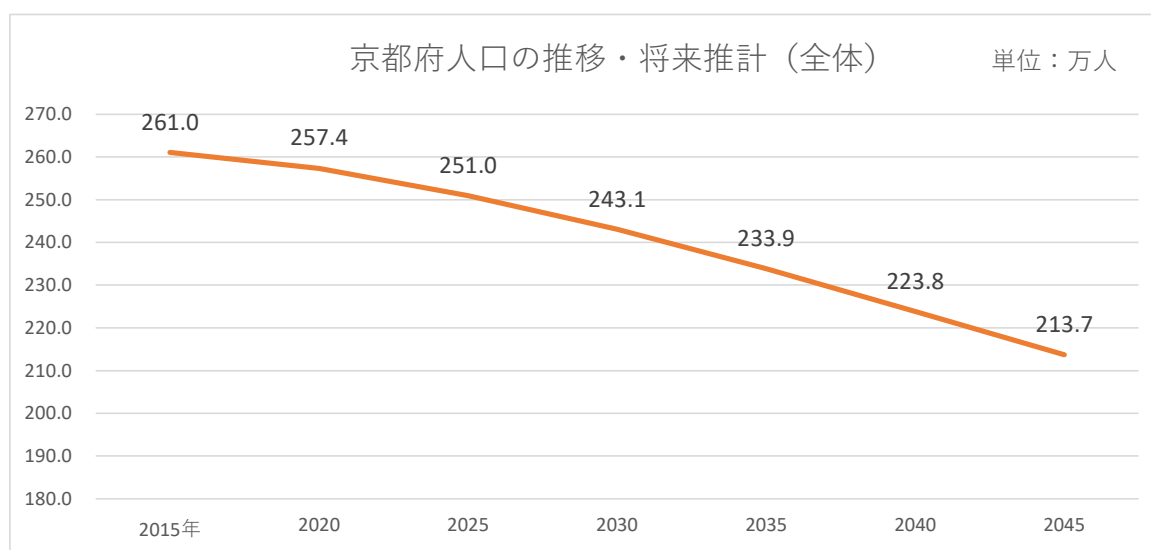
単位：万人

	2015年	将来推計						2015年比較	
		2020	2025	2030	2035	2040	2045		
山城地域 京田辺市	7.1	7.3	7.5	7.5	7.5	7.4	7.3	0.2	(3.4%)

【人口減少率が50%を超えると見込まれる地域】

単位：万人

	2015年	将来推計						2015年比較		
		2020	2025	2030	2035	2040	2045			
山城地域	笠置町	0.14	0.12	0.10	0.08	0.07	0.06	0.05	▲ 0.09	(▲ 66.4%)
	和束町	0.40	0.35	0.30	0.26	0.22	0.18	0.15	▲ 0.25	(▲ 62.8%)
	南山城村	0.27	0.23	0.20	0.17	0.15	0.12	0.10	▲ 0.17	(▲ 63.4%)
南丹地域	京丹波町	1.45	1.31	1.18	1.06	0.94	0.83	0.72	▲ 0.72	(▲ 50.1%)
丹後地域	伊根町	0.21	0.19	0.16	0.14	0.12	0.10	0.09	▲ 0.12	(▲ 59.1%)



※国立社会保障・人口問題研究所 将来推計人口 (平成30年推計) を基に作成

府立高校特色化推進プラン（平成24～29年度）

資料 7

（アクションプラン策定時の課題等）

- 社会情勢の変化、経済・雇用情勢の悪化、ICT化等の技術革新やグローバル化・少子化の進展などに伴い、**高校教育を取り巻く環境が激しく変化**
- 府内の高校等への進学率が99%を超え、生徒の学ぶ**意欲や興味・関心、目的意識、進路希望などが多様化**
- 府立高校では、生徒の個性・能力を最大限に伸ばすため、**教育システム・入試制度見直しや各校の魅力づくり**を推進
- さらなる府立高校全体のレベルアップを図り、生徒一人一人に応じた教育と時代の変化に対応した教育を実践するため、**各高校の特色化を推進することが必要**

<アクションプラン>

毎年課題を的確に把握して、専門家の知見を得て課題解決を図っていく仕組み。施策の反映状況をみながら、PDCAサイクルで見直し、次年度の施策形成につながる。



特色化を進める10の柱

- ①質の高い教育
- ②教職員の資質向上
- ③府民の信頼を得る学校運営
- ④徹底した進路保障
- ⑤修学の支援
- ⑥部活動の充実
- ⑦土曜日の活用
- ⑧多様な人間力の育成
- ⑨発信力・広報力の強化
- ⑩各校独自の施設設備の整備

特色化推進プランの施策化

グローバルな視点を持ち、
国際社会に発信できる
人材の育成

グローバルネットワーク京都

山城、鳥羽、洛西、東宇治、西乙訓、菟道、城南菱創、西城陽、園部、峰山

京都フロンティア校

清明、鴨沂、北稜、朱雀、洛東、北嵯峨、北桑田※、東稜、洛水※、向陽※、乙訓、城陽、京都八幡※、久御山、田辺※、木津※、須知※、綾部※、福知山(三和)、大江※、東舞鶴※、東舞鶴(浮島)、宮津(伊根)、加悦谷・宮津天橋(加悦谷)※、峰山(弥栄)※、網野・丹後緑風(網野)※、網野(間人)、久美浜・丹後緑風(久美浜)※

※・地域創生推進校

学校が自ら設定した
テーマに基づく
先進的な取組を支援

独創的な科学研究により
世界をリードできる
人材の育成

スーパーサイエンスネットワーク京都

洛北、嵯峨野、桂、桃山、南陽、亀岡、福知山、西舞鶴、宮津

スペシャリストネットワーク京都

京都すばる、南丹、農芸、綾部(東分校)、工業、海洋

社会・経済構造の変化に対応する
真の職業人
(スペシャリスト)を育成