




対象学年	5年	教科	社会	難易度	★☆☆☆
単元	わたしたちの国土「世界の中の日本」／日本の国土と人々の暮らし「世界から見た日本」				
課題	日本は地球のどこにあるのかな。				
課題の説明	①世界地図を見て、日本はどこにあるのかみつけてみよう。 ②見つかったら、ほかのページの世界地図でも日本をさがしてみよう。		<div style="border: 1px solid orange; border-radius: 15px; padding: 10px;"> <p>世界地図を見たことがありますか？地球全体を地図に表したものが世界地図です。</p>  </div>		
参考資料	教科書・地図帳				

対象学年	5年	教科	社会	難易度	★★☆☆
単元	わたしたちの国土「世界の中の日本」／日本の国土と人々の暮らし「世界から見た日本」				
課題	日本のまわりってどうなっているのかな。 ①日本のはしはどこか調べてみよう。 ②日本のまわりの国はどこか調べてみよう。				
課題の説明	①日本の「はし」はどこか調べてみよう。 東西南北のはしの島をみつけてみよう。 ②日本のまわりの国を調べてみよう。 日本のまわりにはどんな国があるのかな？ 日本の近くにはどんな国があるのかな？		<div style="border: 1px solid orange; border-radius: 15px; padding: 10px;"> <p>日本はいくつかの島でできている国です。北海道、本州、四国、九州は大きいですが、それ以外にもたくさんの島があります。</p>  </div>		
参考資料	地図帳・教科書				

対象学年	5年	教科	社会	難易度	★★★★☆
単元	わたしたちの国土「世界の中の日本」／日本の国土と人々の暮らし「世界から見た日本」				
課題	～世界の国々について調べてみよう～ ①世界の主な国々や自分の知っている国を地図で見つけよう。 ②興味のある国の国旗、有名や場所やスポーツ、食べ物などを調べて、ノートにまとめよう。				
課題の説明	①みなさんはいろいろな国の名前を聞いたことがあると思います。知っている国や聞いたことがある国を世界地図で調べてみましょう。日本とは近いでしょうか？遠いでしょうか？ ②自分がきょうみをもった国について調べて、ノートにまとめてみましょう。		<div style="border: 1px solid orange; border-radius: 15px; padding: 10px;"> <p>アメリカや中国という言い方をよくしますが、正式な国の名前ではありません。正式な国の名前も調べてみるといいですね。</p>  </div>		
参考資料	教科書・地図帳・Let's Try!・NEW HORIZON Elementary 〔NHK for school〕「世界の国々」「国旗の由来、国名の由来」				

対象学年	5年	教科	社会	難易度	★★★★★
単元	わたしたちの国土「世界の中の日本」／日本の国土と人々の暮らし「世界から見た日本」				
課題	～日本と関わりの深い国はどこか調べてみよう～				
課題の説明	①テレビや新聞を見て、どの国がよく新聞やニュースに出てくるか、調べてみよう。 ②なぜ、その国が日本のニュースに取り上げられるのか、理由を考えてみよう。				
参考資料	教科書・地図帳・Let's Try!・NEW HORIZON Elementary 〔NHK for school〕「世界の国々」「国旗の由来、国名の由来」				